

OKRESNÝ ÚRAD VRANOV NAD TOPLĽOU

POZEMKOVÝ A LESNÝ ODBOR


Námestie slobody 5, 093 01 Vranov nad Topľou

Číslo spisu

OU-VT-PLO-2022/002885-768

Vranov nad Topľou

22. 11. 2022



Rozhodnutie

Popis konania / Účastníci konania

Okresný úrad Vranov nad Topľou, pozemkový a lesný odbor (ďalej len „správny orgán“) ako príslušný správny orgán podľa § 5 ods. 4 zákona č. 330/1991 Zb. o pozemkových úpravách, usporiadaní pozemkového vlastníctva, pozemkových úradoch, pozemkovom fonde a o pozemkových spoločenstvách v znení neskorších predpisov (ďalej len „zákon o pozemkových úpravách“), v súlade s § 46 zákona č. 71/1967 Zb. o správnom konaní (správny poriadok) v znení neskorších predpisov (ďalej len „správny poriadok“) takto rozhodol:

Výrok

podľa ust. § 10 ods. 6 zákona o pozemkových úpravách

s c h v a ľ u j e

Všeobecné zásady funkčného usporiadania územia v obvode projektu pozemkových úprav v katastrálnom území Malá Domaša (ďalej len „VZFUÚ“), obec Malá Domaša, okres Vranov nad Topľou, ktoré tvoria neoddeliteľnú súčasť tohto rozhodnutia, ktorých zhotoviteľom je: Združenie „PPÚ VÝCHOD 2018“ zastúpené obchodnou spoločnosťou Progres CAD Engineering, s.r.o., Masarykova 16, 080 01 Prešov, IČO: 31672655, hlavný člen združenia. Autorizovaným geodetom a kartografom v zmysle ust. § 7 zákona NR SR č. 215/1995 Z.z. o geodézii a kartografii v projekte pozemkových úprav v katastrálnom území Malá Domaša je Ing. Mária Svätovánska (ďalej len „zhotoviteľ projektu“).

Odôvodnenie

Ministerstvo pôdohospodárstva a výživy SR – Obvodný pozemkový úrad vo Vranove nad Topľou (právny predchodec správneho orgánu) ako príslušný orgán podľa vtedy účinného ust.

§ 28 v spojení s ust. § 7 zákona o pozemkových úpravách nariadením č. 1/91 dňa 15.10.1991 nariadil prípravné konanie o začatí pozemkových úprav (ďalej len „PÚ“) v katastrálnom území Malá Domaša (ďalej len „k.ú. Malá Domaša“) z dôvodu usporiadania vlastníckych a užívacích pomerov a odstránenie prekážok ich výkonu vyvolaných historickým vývojom.

Obvodný pozemkový úrad Vranov nad Topľou (právny predchodec správneho orgánu) verejnou vyhláškou č. 2012/00347-1-SL zo dňa 31.07.2012 oznámil, že na základe nariadeného prípravného konania podľa ust. § 7 zákona o PÚ vykoná potrebné zisťovanie za účelom posúdenia dôvodnosti, naliehavosti a hospodárskej účelnosti vykonania PÚ v k. ú. Malá Domaša z dôvodu uvedeného v ust. § 2 ods. 1 písm. a) zákona o PÚ.

Prípravným konaním sa preukázalo, že podľa ust. § 2 ods. 1 písm. a) zákona o pozemkových úpravách, uskutočnenie PÚ v k. ú. Malá Domaša je účelné a opodstatnené vzhľadom na vysokú rozdrobenosť pozemkov, veľký počet

spoluvlastníckych vzťahov, neoptimálne tvary pozemkov a ich nevhodné umiestnenia, vysokú neprístupnosť pozemkov a stredný stupeň ekologickej stability.

Pozemkové úpravy v k. ú. Malá Domaša boli nariadené správnym orgánom podľa ust. § 8 ods. 1 zákona o pozemkových úpravách na základe Rozhodnutia o nariadení pozemkových úprav v katastrálnom území Malá Domaša číslo: OU-VT-PLO-2020/010731-003 zo dňa 15.10.2020, ktoré nadobudlo právoplatnosť, dňa 30.10.2020.

Návrh VZFUÚ v obvode projektu pozemkových úprav Malá Domaša (ďalej len „VZFUÚ v obvode PPÚ Malá Domaša“) bol vypracovaný podľa ust. § 9 ods. 9 až 11 zákona o pozemkových úpravách a zahŕňa dopravné pomery, územné vplyvy rozvoja poľnohospodárskych činností, spôsoby využitia poľnohospodárskej pôdy, požiadavky na tvorbu miestneho územného systému ekologickej stability a požiadavky na ochranu prírody.

Zhotoviteľ projektu pri tvorbe návrhu VZFUÚ v obvode PPÚ Malá Domaša použil údaje z týchto dokumentov: výsledky účelového mapovania polohopisu v obvode projektu pozemkových úprav, výsledky účelového mapovania výškopisu v obvode projektu pozemkových úprav, výsledky aktualizácie máp BPEJ, aktuálne dostupné ortofotosnímky a satelitné snímky, údaje registra pôvodného stavu, Územný plán Prešovského samosprávneho kraja z roku 2019, Územný plán obce Malá Domaša v mierke 1:10 000, z novembra 2008, zhotoviteľ BIOZEM s.r.o., Prešov, Zmeny a doplnky č.1 z novembra 2016, zhotoviteľ ENVIO, s.r.o., Prešov, Zmeny a doplnky č.2 z novembra 2018, zhotoviteľ Slovak Medical Company, a.s., Prešov, legislatívne vymedzené územia s funkciou ochrany prírody a prírodných zdrojov, pásma hygienickej ochrany a ochranné technické pásma, Generel nadregionálneho ÚSES Slovenska (GNÚSES), 2000, Regionálny územný systém ekologickej stability okresu Vranov nad Topľou, 2019 – návrh, Informačný portál NPPC, Miestny územný systém ekologickej stability na účely pozemkových úprav, zhotoviteľ Mgr. Milan Barlog, schválené lesné hospodárske plány (Program starostlivosti o les).

Podľa ust. § 9 ods. 12 zákona o pozemkových úpravách bol návrh VZFUÚ v obvode PPÚ Malá Domaša prerokovaný dňa 14.3.2022 na Obecnom úrade v Malej Domaši so Združením účastníkov pozemkových úprav v k. ú. Malá Domaša, Obcou Malá Domaša, s dotknutými orgánmi štátnej správy a s dotknutými správcami verejných zariadení (ďalej len „dotknuté orgány“).

Návrh VZFUÚ v obvode PPÚ Malá Domaša bol v súlade s ust. § 10 ods. 4 zákona o pozemkových úpravách zverejnený verejnou vyhláškou č. OU-VT-PLO-2022/002885-015 zo dňa 14.7.2022 na obvyklom mieste na úradnej tabuli Obce Malá Domaša od 14.7.2022 do 12.8.2022 a na webovom sídle správneho orgánu od 14.7.2022 doteraz, a zároveň bol dňa 18.7.2022 doručený Združeniu účastníkov pozemkových úprav v k. ú. Malá Domaša s poučením o možnosti podať námietky správnomu orgánu v lehote do 30 dní od jeho zverejnenia alebo doručenia.

Podľa ust. § 10 ods. 5 zákona o pozemkových úpravách správny orgán oznámil všetkým dotknutým orgánom štátnej správy, že sa prerokujú VZFUÚ, ktoré im boli doručené od 20.7.2022 do 27.7.2022. Proti návrhu VZFUÚ v obvode PPÚ Malá Domaša mali možnosť dotknuté orgány v lehote do 30 dní od doručenia podať námietky, v prípade ak sa v danej lehote k návrhu VZFUÚ nevyjadrili, správny orgán predpokladal, že námietky k návrhu VZFUÚ nemajú. Dotknutým orgánom štátnej správy správny orgán doručil návrh VZFUÚ v rozsahu – technická správa a mapa návrhu funkčného usporiadania územia v obvode projektu pozemkových úprav na CD nosiči.

Podľa ust. § 10 ods. 6 zákona o pozemkových úpravách, námietky proti všeobecným zásadám funkčného usporiadania územia v obvode pozemkových úprav okresný úrad prerokuje so združením účastníkov a podľa výsledkov prerokovania rozhodne o schválení týchto zásad. Rozhodnutie sa doručí verejnou vyhláškou. O výsledku prerokovania upovedomí okresný úrad toho, kto námietku podal.

Proti návrhu VZFUÚ v obvode PPÚ Malá Domaša bola správnomu orgánu dňa 11.08.2022 pod spisovým poradovým č. OU-VT-PLO-2022/002885-539 doručená jedna námietka od Prešovského samosprávneho kraja, Námestie mieru 2, 080 01 Prešov, IČO: 37870475 (ďalej len „PSK“).

PSK ako garant investičného strategického programu rozvoja cyklotrás – Eurovelo 11 žiadal o zapracovanie navrhovanej cyklotrasy v katastri obce v zmysle Kostrovej siete cyklistických trás v Prešovskom samosprávnom kraji, časť 2. Koncepcia návrhu kostrovej siete cyklistických komunikácií – Vetva P7-Dukla-Domaša do VZFUÚ v komplexnom PPÚ. V tabuľke krytia výmery SZO, VZO a stavieb vo vlastníctve štátu, obce a VÚC k Verejným zariadeniam a opatreniam uviesť vlastníctvo na PSK v celej dĺžke navrhovanej trasy a zároveň prevziať návrh

schváleného ÚPN obce Malá Domaša (funkčné využitie lokalít), ktoré sú v súlade s možnosťami a potrebami VZFUÚ obce.

Zhotoviteľ projektu sa vyjadril k spôsobu riešenia námietky: „Cyklotrasa bola zapracovaná do návrhu VZFUÚ a zapracovaním novonadobudnutého majetku Obce Malá Domaša bude výmera obce použitá na krytie VZO-rekreačné na cyklotrasy, ktoré sú navrhnuté do vlastníctva Obce Malá Domaša. Tým je vyriešená námietka k VZFUÚ Prešovského samosprávneho kraja (PSK).

Bc. Iveta Kaňová, ktorá zastupovala PSK Prešov pri prerokovaní podanej námietky voči VZFUÚ sa vyjadrila, že PSK súhlasí so spôsobom riešenia v zmysle vyššie uvedeného.

Správny orgán boli doručené 4 písomné stanoviská, ktoré nemali charakter námietky voči VZFUÚ.

1/ Dňa 22.08.2022, spisové poradové č. OU-VT-PLO-2022/002885-550 bolo prijaté stanovisko od Štátnej ochrany prírody SR, Regionálne centrum ochrany prírody v Prešove, Švábska 4, 080 05 Prešov.

„K predloženému návrhu VZFUÚ v obvode projektu PÚ Malá Domaša nemá zásadné pripomienky. V tejto etape PPÚ sa zohľadnil návrh MÚSES a ďalšie požiadavky z hľadiska ochrany prírody a krajiny, resp. zmeny týkajúce sa záujmov ochrany prírody a krajiny boli v procese spracovania tejto etapy PPÚ so ŠOP SR, RCOP konzultované.

2/ Dňa 24.08.2022, spisové poradové č. OU-VT-PLO-2022/002885-639 bolo prijaté stanovisko od Východoslovenská vodárenská spoločnosť, a.s. závod Vranov nad Topľou, Mlynská 1348, 093 19 Vranov nad Topľou.

„Súhlasíme s návrhom funkčného usporiadania územia.“

3/ Dňa 17.08.2022, spisové poradové č. OU-VT-PLO-2022/002885-551 bolo prijaté stanovisko od Hydromelióracie, š.p., Vrakunská 29, 825 63 Bratislava 211.

„K predloženému návrhu VZFUÚ v obvode PPÚ v k.ú. Malá Domaša nemá pripomienky. V zmysle tab.č.30 – „Tabuľka krytia výmery SZO, VZO a stavieb vo vlastníctve štátu, obce a VUC“ bude výmera 17621m² po PU pridelená do vlastníctva SR v správe Hydromelióracii, š.p. s čím súhlasia. Nebudú súhlasiť s prípadným zaradením iných jestvujúcich, resp. novo navrhovaných zariadení a opatrení v rámci projektu do správy.“

4/ Dňa 11.08.2022, spisové poradové č. OU-VT-PLO-2022/002885-538 bolo prijaté stanovisko od Slovenského pozemkového fondu, Odboru usporiadania vlastníctva, Búdkova 36, 817 15 Bratislava.

„SPF odporúča výmeru SR v správe SPF (neknihované pozemky) v maximálne možnej výmere, v súlade s § 11 ods. 7 zákona prednostne použiť na krytie SZO. Výmera neknihovaných pozemkov vo vlastníctve SR v správe SPF v dotknutom k.ú. je 136061 m², pričom na SZO bola použitá výmera 0 m², čo je v rozpore s vyššie citovaným § 11 ods. 7 zákona, pričom táto výmera v návrhu VZFUÚ bola celá použitá na krytie VZO.

Máme za to, že neknihované pozemky tak ako v minulosti plnili úlohu sprístupnenia, prípadne iného verejného účinku pre vlastníkov okolitých nehnuteľností, mali by túto funkciu plniť aj po pozemkových úpravách.“

Zhotoviteľ projektu stanovisko SPF prešetril a odporúčania SPF akceptoval. Prepracoval výslednú Tabuľku č. 29 Prehľad vlastníctva podľa RPS a Tabuľku č. 30 - Tabuľka krytia výmery SZO, VZO a stavieb vo vlastníctve štátu, obce a VUC. Vykonal nasledujúce zmeny:

a) preradil nelesnú drevinovú vegetáciu (NDV) z VZO do SZO a premenoval:

1. vzo_vod - SVP (NDV Ondava - nÚEV) ako SZO ekologické (vyšší význam - nÚEV Stredný tok Ondavy) - NDV,
2. vzo_vod - SVP (NDV Ondava) - RBc30 ako SZO ekologické (regionálny význam - RBc30) Ondava - NDV,
3. vzo_vod - SVP (NDV Oľka) - RBk1 ako SZO ekologické (regionálny význam - RBk1) Oľka - NDV,

b) preradil lesnú poľnú cestu (vzo_dop (Lesná cesta) z VZO do SZO k SZO komunikačne:

c) počas spracovania a zverejnenia VZFUÚ obec Malá Domaša kúpila pozemky o výmere cca 6 ha. Celková výmera vo vlastníctve obce po aktualizácii RPS je cca 7 ha.

d) neknihované pozemky sa v maximálnej miere využili na krytie SZO.

Podľa ust. § 10 ods. 6 zákona o pozemkových úpravách všetky námietky boli prerokované so Združením účastníkov pozemkových úprav v k. ú. Malá Domaša, so zástupcami orgánov štátnej správy a so zhotoviteľom dňa 22.9.2022, tak ako je uvedené v zápisnici správneho orgánu č. OU-VT-PLO-2022/002885-747 zo dňa 22.09.2022.

Zhotoviteľ na základe prerokovaných vyjadrení vykonal v návrhu VZFUÚ v obvode PPÚ Malá Domaša prerokované zmeny. Po zapracovaní námietky do návrhu VZFUÚ v obvode PPÚ Malá Domaša zhotoviteľ doručil správne mu orgánu výsledný elaborát VZFUÚ na schválenie dňa 21.10.2022.

Podľa ust. § 10 ods. 6 zákona o pozemkových úpravách sa rozhodnutie o schválení VZFUÚ doručuje verejnou vyhláškou.

Podľa ust. § 26 ods. 2 správneho poriadku doručenie verejnou vyhláškou sa vykoná tak, že sa písomnosť vyvesí po dobu 15 dní na úradnej tabuli správneho orgánu. Posledný deň lehoty je dňom doručenia. Správny orgán zverejňuje písomnosť súčasne na svojom webovom sídle, ak ho má zriadené a ak je to vhodné aj iným spôsobom v mieste obvyklým, najmä v miestnej tlači, rozhlasе alebo na dočasnej úradnej tabuli správneho orgánu na mieste ktorého sa konanie týka.

Vzhľadom na to, že podané námietky boli prerokované s predstavenstvom Združenia účastníkov pozemkových úprav v k. ú. Malá Domaša a elaborát VZFUÚ je vypracovaný v súlade so zákonom o pozemkových úpravách a príslušnými právnymi predpismi, správny orgán elaborát VZFUÚ podľa ust. § 10 ods. 6 zákona o pozemkových úpravách schvaľuje.

Podľa ust. § 42y sa konanie o pozemkových úpravách, ktoré sa začalo a právoplatne neskončilo do 31. augusta 2022, dokončí podľa tohto zákona v znení účinnom do 31. augusta 2022.

Poučenie

Proti tomuto rozhodnutiu možno podať odvolanie na Okresný úrad Vranov nad Topľou, pozemkový a lesný odbor, Námestie slobody 5, 093 01 Vranov nad Topľou do 15 dní odo dňa jeho oznámenia dorúčením verejnou vyhláškou. Odvolanie proti tomuto rozhodnutiu nemá odkladný účinok (§ 42l zákona o pozemkových úpravách). Toto rozhodnutie je po vyčerpaní riadnych opravných prostriedkov preskúmateľné súdom podľa § 177 a nasl. zákona č. 162/2015 Z. z. Správny súdny poriadok v znení neskorších predpisov.

Doručuje sa

1. účastníkom konania – verejnou vyhláškou na úradnej tabuli správneho orgánu - Okresný úrad Vranov nad Topľou, Námestie slobody 5, 093 01 Vranov nad Topľou

Zverejňuje sa

1. úradná tabuľa Obce Malá Domaša, Obecný úrad Malá Domaša 22, 094 02 Malá Domaša,
2. webové sídlo Okresného úradu Vranov nad Topľou, Námestie slobody 5, 093 01 Vranov nad Topľou,
3. elektronická úradná tabuľa – Slovensko.sk – ústredný portál verejnej správy

Potvrdenie doby vyvesenia na úradnej tabuli správneho orgánu:

Vyvesené od: do: pečiatka, podpis.....

Potvrdenie doby vyvesenia na úradnej tabuli v obci Malá Domaša:

Vyvesené od: do: pečiatka, podpis.....

Príloha:

Všeobecné zásady funkčného usporiadania územia v obvode PPÚ Malá Domaša

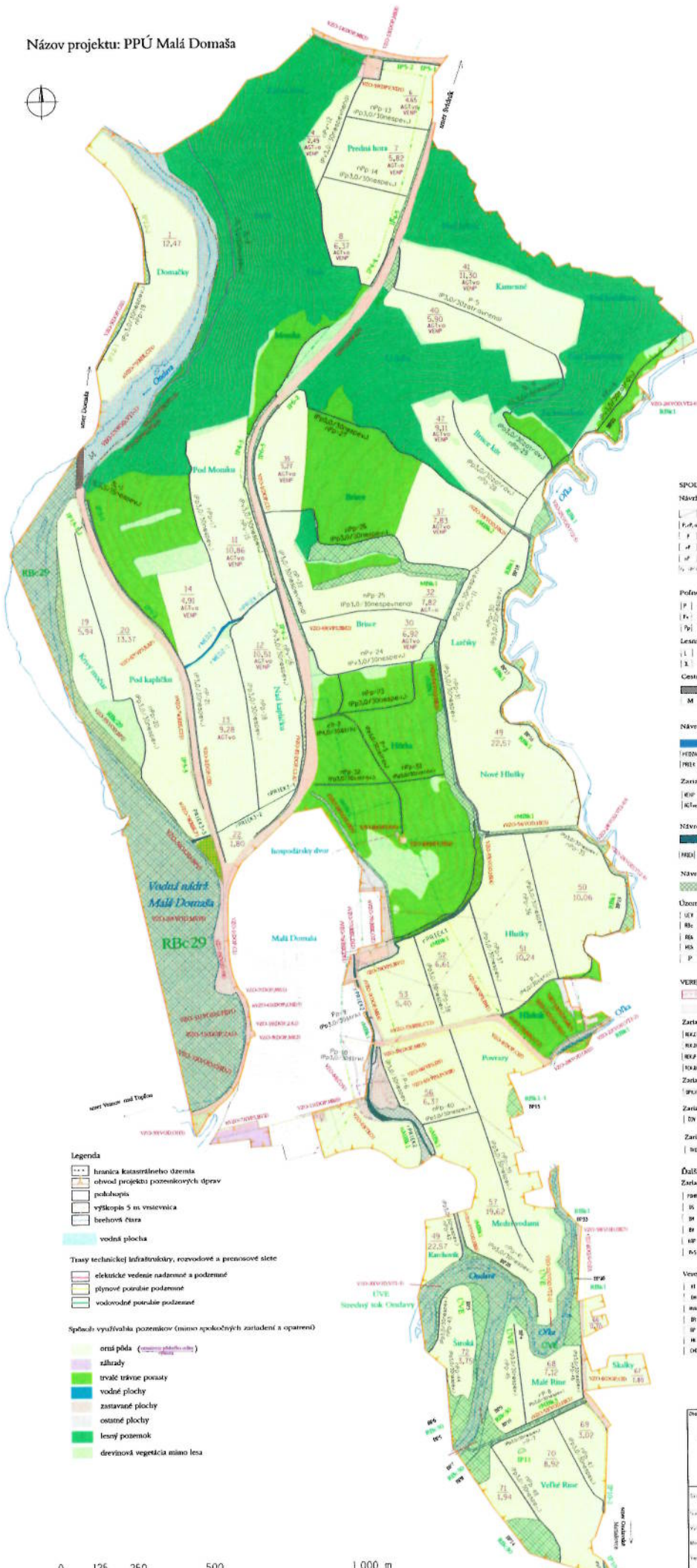
Ing. Jozef Kulan
vedúci odboru

Informačná poznámka - tento dokument bol vytvorený elektronicky orgánom verejnej moci

IČO: 00151866 Sufix: 10305

Doručuje sa

Obec Malá Domaša, Malá Domaša 106, 094 02 Malá Domaša, Slovenská republika
Národná agentúra pre sieťové a elektronické služby Ústredný portál verejnej správy Ústredné kontaktné centrum
slovensko.sk - helpdesk, Kollárová 8, 917 02 Trnava, Slovenská republika



Legenda

- hranica katastrálneho územia
 - obvod projektu pozemkových úprav
 - poklopkosť
 - výškopis 5 m vlnstevica
 - bežková čára
 - vodná plocha
- Trasy technickej infraštruktúry, rozvodové a prenosové siete
- elektrické vedenie nadzemné a podzemné
 - plynové potrubie pozemné
 - vodovodné potrubie pozemné
- Splachov. využívala pozemkov (mimo spoločných zariadení a opatrení)
- orná pôda (vlastná/občianska)
 - zláhady
 - trvalé trávne porasty
 - vodné plochy
 - zastavané plochy
 - osenné plochy
 - lesný pozemok
 - drevinová vegetácia mimo lesa


SPOLOČNÉ ZARIADENIA A OPATRENIA

- Návrh komunikačných zariadení a opatrení
- komunikačné zariadenia a opatrenia
 - [K, P, M] komunikačné zariadenia a opatrenia existujúce zariadenie a opatrenie (bez zmeny, opravy)
 - [K] existujúce zariadenie a opatrenie (telekomunikácie, revitalizácia, modernizácia)
 - [K] nové zariadenie a opatrenie (návrh)
 - [K, P, M] označenie (kategória, kryt)
- Poľnohospodárska dopravná sieť
- [P] poľná cesta hlavná
 - [P, K] poľná cesta vedľajšia
 - [P, K] poľná cesta prístupová
- Lesná dopravná sieť
- [L] označenie lesných ciest
 - [L] lesná cesta 3. triedy
- Cestné objekty
- cestné objekty
 - [M] most
- Návrh protierozných zariadení a opatrení
- označenie v novom funkčnom usporiadaní územia
 - [H20] mŕňa
 - [H10] odvodňovacia priekopa
- Zariadenia a opatrenia odporúčajúceho charakteru
- [VSP] vytváranie pozemných erózie nebezpečných plôch
 - [VSA] pozemná agostácia
- Návrh vodohospodárskych zariadení a opatrení
- označenie v novom funkčnom usporiadaní územia
 - [H20] odvodňovacia priekopa
- Návrh ekologických a krajinných zariadení a opatrení
- označenie v novom funkčnom usporiadaní územia
- Územný systém ekologickej stability
- [U1] územie európskeho významu
 - [Rb] regionálne biotopu
 - [Rk] regionálny biotopu
 - [Mk] miestny biotopu
 - [P] ústredný prúd

VEREJNÉ ZARIADENIA A OPATRENIA

- označenie v novom funkčnom usporiadaní územia
- Zariadenia a opatrenia na rekreáciu
- [R2Z] cyklotrasa
 - [R2A] detské ihrisko
 - [R2P] parkovisko
 - [R2K] oddychové zóna - park
- Zariadenia a opatrenia na dodávanie pitnej vody
- [VPU] vodovojem
- Zariadenia a opatrenia na čistenie odpad. vôd
- [OV] zisťovacia odpadových vôd
- Zariadenia a opatrenia na skládovanie
- [SK] skládka odpadu
- Ďalšie zariadenia a opatrenia
- Zariadenia a opatrenia pre ostatné verejnoprospešné služby
- [P2E] zintona
 - [B] dom smútočny
 - [B] božie miesta
 - [B] hřbitov výstavba
 - [K] kaplnka
 - [B5] demosová stanica
- Verejné zariadenia a opatrenia dopravného charakteru
- [DZ] špecifická verejná zariadenia a opatrenia
 - [C] štvrtá cesta I., II, III triedy
 - [M] miesta komunikácia
 - [Z] zástavka autobus
 - [O] chodník
 - [K] odvodňovacia rigol - kanál

Samostatný príloha č. 1



<p>Územný úrad Základná územná organizácia Projekt: Územný úrad Mesto: Malá Domaša Miestnosť: Malá Domaša Kč: 1672000</p>	<p>Príloha Malá Domaša</p>	<p>Yvanca a Tufan PPU Malá Domaša</p>	<p>Mali Domaša OU Hlane a T. Hrančákovej Jazykár</p>
<p>Návrh: 11/17 Všeobecné zásady funkčného usporiadania územia v rámci pozemkových úprav</p>			
<p>Návrh: 11/17 Mapa funkčného usporiadania územia v rámci projektu pozemkových úprav</p>			
<p>Príloha 11/17</p>	<p>Príloha 11/17</p>	<p>Príloha 11/17</p>	<p>Príloha 11/17</p>
<p>Príloha 11/17</p>	<p>Príloha 11/17</p>	<p>Príloha 11/17</p>	<p>Príloha 11/17</p>

Doložka o autorizácii

Tento listinný rovnopis elektronického úradného dokumentu bol vyhotovený podľa vyhlášky č. 85/2018 Z. z. Úradu podpredsedu vlády Slovenskej republiky pre investície a informatizáciu z 12. marca 2018, ktorou sa ustanovujú podrobnosti o spôsobe vyhotovenia a náležitostiach listinného rovnopisu elektronického úradného dokumentu.

Údaje elektronického úradného dokumentu	
Názov:	[Rozhodnutie]
Identifikátor:	OU-VT-PLO-2022/002885-0041156/2022

Autorizácia elektronického úradného dokumentu	
Dokument autorizoval:	Jozef Kulan
Oprávnenie:	1109 Vedúci odboru okresného úradu
Zastupovaná osoba:	Ministerstvo vnútra Slovenskej republiky SK IČO 00151866
Spôsob autorizácie:	Kvalifikovaný mandátny certifikát
Dátum a čas autorizácie:	22.11.2022 15:16:24
Dátum a čas vystavenia časovej pečiatky:	22.11.2022 15:16:45
Označenie listov, na ktoré sa autorizácia vzťahuje:	OU-VT-PLO-2022/002885-0041156/2022

Autorizácia prílohy elektronického úradného dokumentu	
Dokument autorizoval:	Jozef Kulan
Oprávnenie:	Vedúci odboru okresného úradu
Zastupovaná osoba:	Ministerstvo vnútra Slovenskej republiky SK IČO 00151866
Spôsob autorizácie:	Kvalifikovaný mandátny certifikát
Dátum a čas autorizácie:	22.11.2022 15:16:24
Dátum a čas vystavenia časovej pečiatky:	22.11.2022 15:16:45
Označenie listov, na ktoré sa autorizácia vzťahuje:	OU-VT-PLO-2022/002885-0041156/2022-P001

Informácia o vyhotovení doložky o autorizácii	
Doložku vyhotovil:	Ing. Marcela Voľanská
Funkcia alebo pracovné zaradenie:	hlavný radca
Označenie orgánu:	Okresný úrad Vranov nad Topľou IČO: 00151866
Dátum vytvorenia doložky:	23.11.2022
Podpis a pečiatka:	